



25. März 2021

Wildnisgebiet Dürrenstein- Lassingtal




Das Land
Steiermark

→ Naturschutz

DAS WILDE HERZ EUROPAS SOLL GRÖßER WERDEN!

Das Wildnisgebiet Dürrenstein

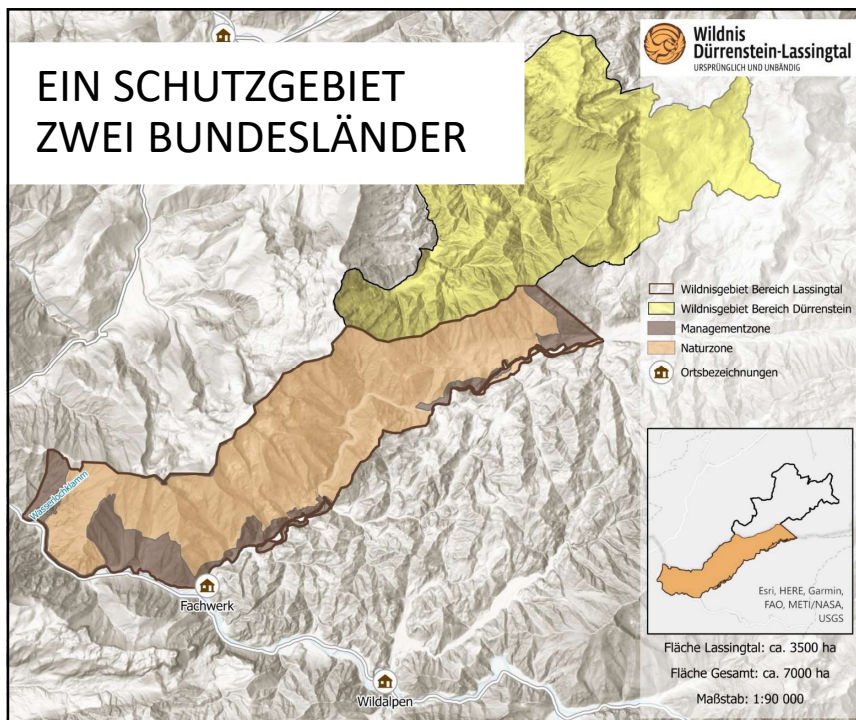

- Österreichs erstes UNESCO Weltnaturerbe
- bewahrt den größten noch vorhandenen Urwald des Alpenbogens bewahrt
- einer der letzten Lebensräume, die seit der jüngsten Eiszeit auf sich gestellt sind
- wichtiger Baustein im Ökosystem mit seinen Tier-, Pflanzen- und Pilzarten.



DAS LASSINGTAL – WILD UND UNBÄNDIG

Der Lassingbach


- weitgehend unregulierter, dynamischer Alpenfluss von europäischer Bedeutung
- ausgedehnte Schotterflächen und einzigartige Begleitvegetation
- wichtiger Migrationsweg für verschiedene Organismen
- Naturnahe und teilweise lange ungenutzte und wenig erschlossenen Hangwälder bieten wegen ihrer Naturnähe großes Potential für den Naturschutz.



Zusammenschluss des
3.500 ha großen
Lassingtales mit dem
Wildnisgebiet
Dürrenstein
einzigartige, wertvolle
Symbiose entstehen
mit über
7.000 Hektar
großer, überwiegend
aus Waldfläche
bestehende Naturraum
in Europa einzigartig.


WILDNISGEBIET – MEHR ALS „NUR“ NATURSCHUTZ

- Neue Chancen für die Region & die Gemeinden Landl und Wildalpen
- Größere Wertschöpfung im Tourismus durch Qualitätssteigerung
- Hoher Erholungsfaktor im Naturraum bleibt gesichert
- Schutz und Aufwertung der Region schafft neue Infrastruktur, qualifizierte Arbeitsplätze
- Steigerung von Wertschöpfung für Gaststätten, Beherbergungsbetriebe, Outdooranbieter, ...



DIE CHANCEN

- Alleinstellungsmerkmal – Positionierung nach außen und Verlängerung der Tourismussaison
- Ausbau der Bildungsangebote für Kinder (speziell Schulen) und Erwachsene
- Natur- und Geopark Steirische Eisenwurzten als ideale Vernetzungsplattform, um Förderprojekte für und mit beiden Gemeinden und die gesamte Region ent- & abzuwickeln



Leuchtturmprojekte ab 2022

Informationszentrum Fachwerk mit Bewirtschaftung: Parkplätze, Gästelenkung, Outdoor und BesucherInnenprogramm

Informations- und Erlebnisstationen, z.B. Naturbadeplatz oder Themenwege

Ausbau der Gästeinformation sowie der Steiganlage Wasserlochklamm Palfau

Vernetzung des Wanderwegs zwischen Fachwerk und Wasserlochklamm

Erweiterung des touristischen Jahresprogramms inklusive Winterangebote in der Region

Pilotphase Outdoorshuttle für WassersportlerInnen, RadfahrerInnen und WanderInnen zwischen Landl und Wildalpen in der Sommersaison



Viele Partner – viele Chancen:

**WILDNISGEBIET LASSINGTAL -
MEHR ALS „NUR“ NATURSCHUTZ**

